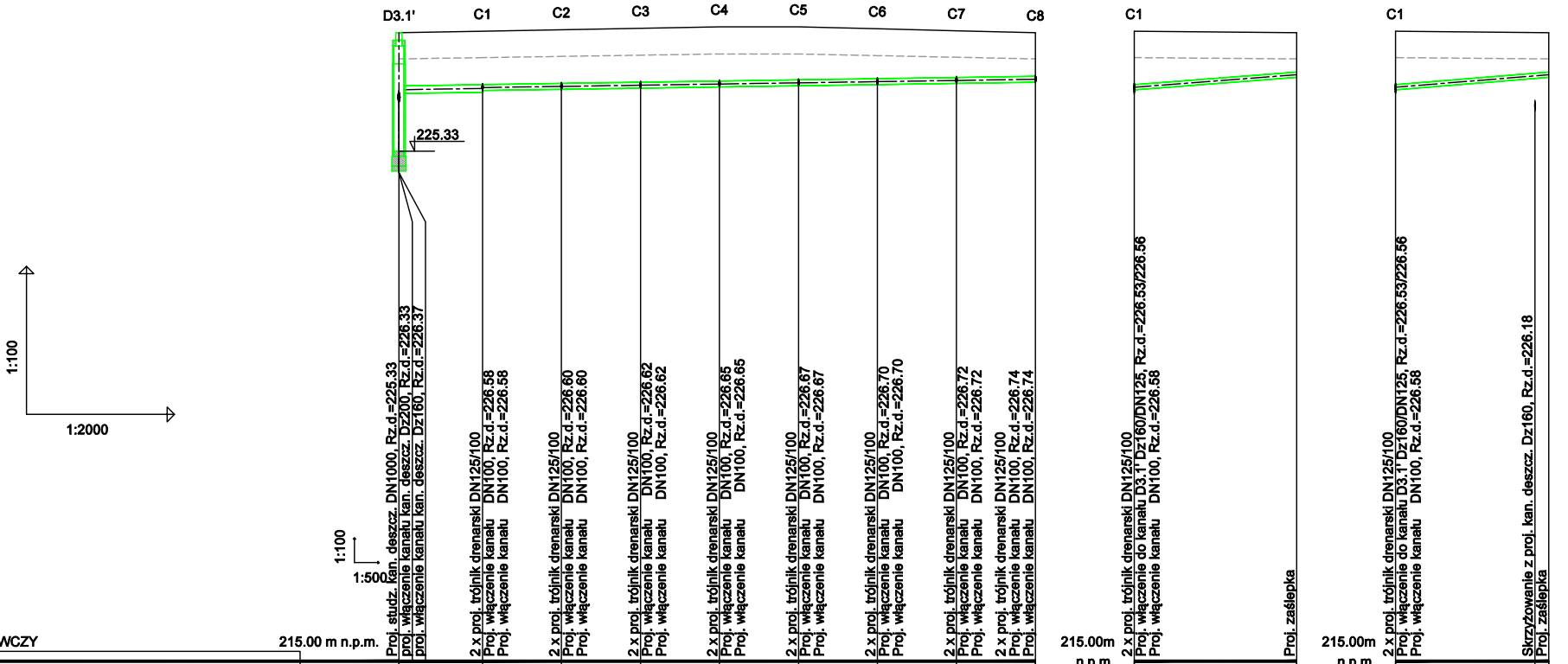
D3.1'
C1
C2
C3
C4
C5
C6
C7
C8
C1
C1
225.33
1:100
1:2000
1:100
1:500
Proj. studz. kan. deszcz. DN1000, Rz.d.=225.33
proj. włączenie kanału kan. deszcz. Dz200, Rz.d.=226.33
proj. włączenie kanału kan. deszcz. Dz160, Rz.d.=226.37
2 x proj. trójnik drenarski DN125/100
Proj. włączenie kanału DN100, Rz.d.=226.58
Proj. włączenie kanału DN100, Rz.d.=226.58
2 x proj. trójnik drenarski DN125/100
Proj. włączenie kanału DN100, Rz.d.=226.60
Proj. włączenie kanału DN100, Rz.d.=226.60
2 x proj. trójnik drenarski DN125/100
Proj. włączenie kanału DN100, Rz.d.=226.62
Proj. włączenie kanału DN100, Rz.d.=226.62
2 x proj. trójnik drenarski DN125/100
Proj. włączenie kanału DN100, Rz.d.=226.65
Proj. włączenie kanału DN100, Rz.d.=226.65
2 x proj. trójnik drenarski DN125/100
Proj. włączenie kanału DN100, Rz.d.=226.67
Proj. włączenie kanału DN100, Rz.d.=226.67
2 x proj. trójnik drenarski DN125/100
Proj. włączenie kanału DN100, Rz.d.=226.70
Proj. włączenie kanału DN100, Rz.d.=226.70
2 x proj. trójnik drenarski DN125/100
Proj. włączenie kanału DN100, Rz.d.=226.72
Proj. włączenie kanału DN100, Rz.d.=226.72
2 x proj. trójnik drenarski DN125/100
Proj. włączenie kanału DN100, Rz.d.=226.74
Proj. włączenie kanału DN100, Rz.d.=226.74
2 x proj. trójnik drenarski DN125/100
Proj. włączenie do kanału D3.1' Dz160/DN125, Rz.d.=226.53/226.56
Proj. włączenie kanału DN100, Rz.d.=226.58
Proj. zaślepka
2 x proj. trójnik drenarski DN125/100
Proj. włączenie do kanału D3.1' Dz160/DN125, Rz.d.=226.53/226.56
Proj. włączenie kanału DN100, Rz.d.=226.58
Skrzyżowanie z proj. kan. deszcz. Dz160, Rz.d.=226.18
Proj. zaślepka

POZIOM PORÓWNAWCZY 215.00 m n.p.m.

	D3.1'		C1	C2	C3	C4	C5	C6	C7	C8
RZĘDNA TERENU PROJ.	227.73		227.76	227.79	227.82	227.85	227.85	227.81	227.77	227.73
RZĘDNA TERENU ISTN.	227.20		227.23	227.25	227.28	227.30	227.30	227.27	227.23	227.20
RZĘDNA DNA KANAŁU	226.50		226.53 226.56	226.59	226.61	226.63	226.66	226.68	226.71	226.73
ZAGŁĘBIENIE DNA KANAŁU	1.23		1.23 1.20	1.20	1.21	1.22	1.19	1.13	1.06	1.00
SPADKI, DŁUGOŚCI	0.3%									64.5m
ŚREDNICA, MATERIAŁ	Dz160 PVC-U "lite" SN8 SDR34		DN125 (Dw113) rura drenarska karbowana PVC-U L=56.0m							
ODLEGŁOŚCI	0.0	8.5	8.5	8.0 16.5	8.0 24.5	8.0 32.5	8.0 40.5	8.0 48.5	8.0 56.5	8.0 64.5
HEKTOMETRY	D3.1' ⌖0		C1	C2	C3	C4	C5	C6	C7	C8

215.00m n.p.m.

	C1		
RZĘDNA TERENU PROJ.	227.76		227.73
RZĘDNA TERENU ISTN.	227.23		227.20
RZĘDNA DNA KANAŁU	226.53 226.58		226.83
ZAGŁĘBIENIE DNA KANAŁU	1.23 1.18		0.90
SPADKI, DŁUGOŚCI	0.4%		65.8m
ŚREDNICA, MATERIAŁ	DN100 (Dw91) rura drenarska PVC-U		
ODLEGŁOŚCI	0.0	65.8	65.8
HEKTOMETRY	C1 ⌖0		

215.00m n.p.m.

	C1			
RZĘDNA TERENU PROJ.	227.76		227.73	227.73
RZĘDNA TERENU ISTN.	227.23		227.20	227.20
RZĘDNA DNA KANAŁU	226.53 226.58		226.81	226.83
ZAGŁĘBIENIE DNA KANAŁU	1.23 1.18		0.93	0.90
SPADKI, DŁUGOŚCI	0.4%			62.1m
ŚREDNICA, MATERIAŁ	DN100 (Dw91) rura drenarska PVC-U			
ODLEGŁOŚCI	0.0	62.1	56.5	62.1
HEKTOMETRY	C1 ⌖0			

P.S.I./EPI-Graf, Generator rysunkowy Profili Koordynator 8.0

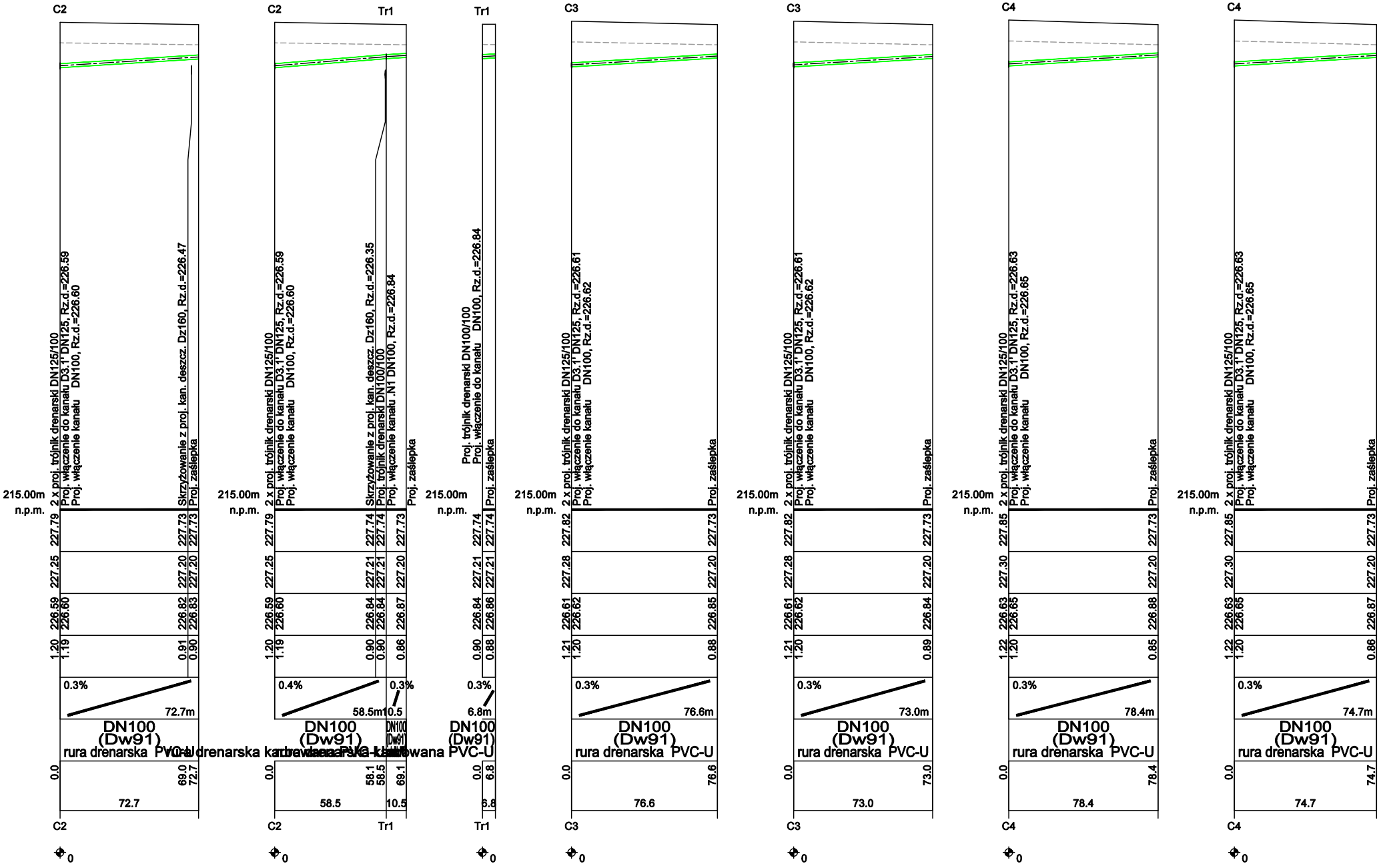
C2
215.00m
n.p.m.
2 x proj. trójnik drenarski DN125/100
Proj. włączenie do kanału D3.1' DN125, Rz.d.=226.59
Proj. włączenie kanału DN100, Rz.d.=226.60
Skrzyżowanie z proj. kan. deszcz. Dz160, Rz.d.=226.47
Proj. zaślepka
227.79
227.73
227.73
227.25
227.20
227.20
226.59
226.60
226.82
226.83
1.20
1.19
0.91
0.90
0.3%
72.7m
DN100
(Dw91)
rura drenarska PVC-U
0.0
69.0
72.7
72.7
C2
0
C2
Tr1
215.00m
n.p.m.
2 x proj. trójnik drenarski DN125/100
Proj. włączenie do kanału D3.1' DN125, Rz.d.=226.59
Proj. włączenie kanału DN100, Rz.d.=226.60
Skrzyżowanie z proj. kan. deszcz. Dz160, Rz.d.=226.35
Proj. trójnik drenarski DN100/100
Proj. włączenie kanału .N1 DN100, Rz.d.=226.84
Proj. zaślepka
227.79
227.74
227.74
227.73
227.25
227.21
227.21
227.20
226.59
226.60
226.84
226.84
226.87
1.20
1.19
0.90
0.90
0.86
0.4%
58.5m
0.3%
10.5
DN100
(Dw91)
rura drenarska karbowana PVC-U
DN100
(Dw91)
0.0
58.1
58.5
69.1
58.5
10.5
C2
Tr1
0
Tr1
215.00m
n.p.m.
Proj. trójnik drenarski DN100/100
Proj. włączenie do kanału DN100, Rz.d.=226.84
Proj. zaślepka
227.74
227.74
227.21
227.21
226.84
226.86
0.90
0.88
0.3%
6.8m
DN100
(Dw91)
rura drenarska karbowana PVC-U
0.0
6.8
6.8
Tr1
0
C3
215.00m
n.p.m.
2 x proj. trójnik drenarski DN125/100
Proj. włączenie do kanału D3.1' DN125, Rz.d.=226.61
Proj. włączenie kanału DN100, Rz.d.=226.62
Proj. zaślepka
227.82
227.73
227.28
227.20
226.61
226.62
226.85
1.21
1.20
0.88
0.3%
76.6m
DN100
(Dw91)
rura drenarska PVC-U
0.0
76.6
76.6
C3
0
C3
215.00m
n.p.m.
2 x proj. trójnik drenarski DN125/100
Proj. włączenie do kanału D3.1' DN125, Rz.d.=226.61
Proj. włączenie kanału DN100, Rz.d.=226.62
Proj. zaślepka
227.82
227.73
227.28
227.20
226.61
226.62
226.84
1.21
1.20
0.89
0.3%
73.0m
DN100
(Dw91)
rura drenarska PVC-U
0.0
73.0
73.0
C3
0
C4
215.00m
n.p.m.
2 x proj. trójnik drenarski DN125/100
Proj. włączenie do kanału D3.1' DN125, Rz.d.=226.63
Proj. włączenie kanału DN100, Rz.d.=226.65
Proj. zaślepka
227.85
227.73
227.30
227.20
226.63
226.65
226.88
1.22
1.20
0.85
0.3%
78.4m
DN100
(Dw91)
rura drenarska PVC-U
0.0
78.4
78.4
C4
0
C4
215.00m
n.p.m.
2 x proj. trójnik drenarski DN125/100
Proj. włączenie do kanału D3.1' DN125, Rz.d.=226.63
Proj. włączenie kanału DN100, Rz.d.=226.65
Proj. zaślepka
227.85
227.73
227.30
227.20
226.63
226.65
226.87
1.22
1.20
0.86
0.3%
74.7m
DN100
(Dw91)
rura drenarska PVC-U
0.0
74.7
74.7
C4
0

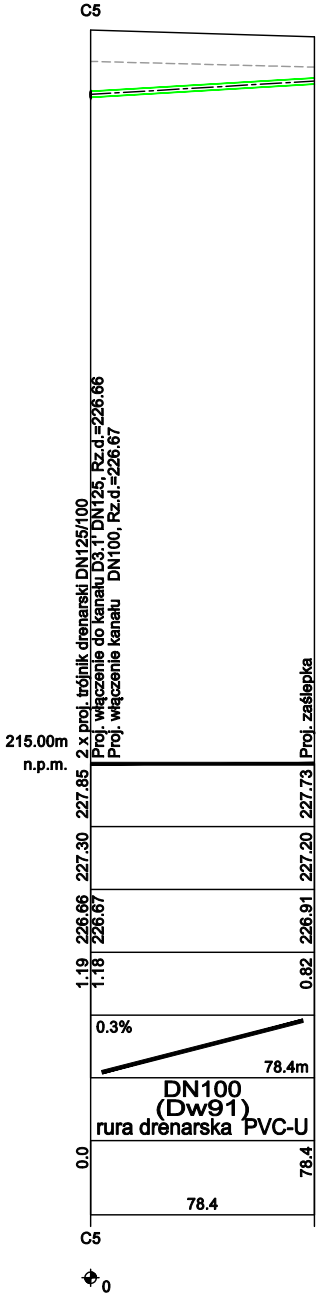
C5
2 x proj. trójnik drenarski DN125/100
Proj. włączenie do kanału D3.1' DN125, Rz.d.=226.66
Proj. włączenie kanału DN100, Rz.d.=226.67
Proj. zaślepka
215.00m
n.p.m.
227.85
227.73
227.30
227.20
226.66
226.67
226.91
1.19
1.18
0.82
0.3%
78.4m
DN100
(Dw91)
rura drenarska PVC-U
0.0
78.4
78.4
C5
0

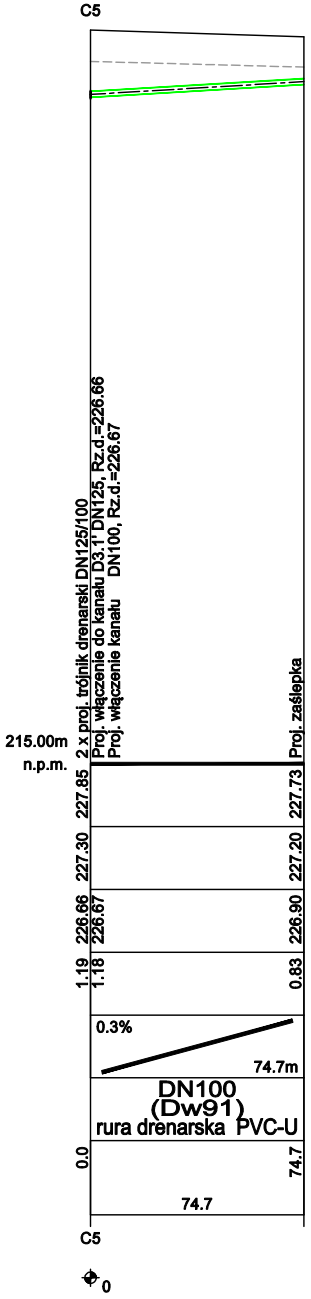
C5
2 x proj. trójnik drenarski DN125/100
Proj. włączenie do kanału D3.1' DN125, Rz.d.=226.66
Proj. włączenie kanału DN100, Rz.d.=226.67
Proj. zaślepka
215.00m
n.p.m.
227.85
227.73
227.30
227.20
226.66
226.67
226.90
1.19
1.18
0.83
0.3%
74.7m
DN100
(Dw91)
rura drenarska PVC-U
0.0
74.7
74.7
C5
0

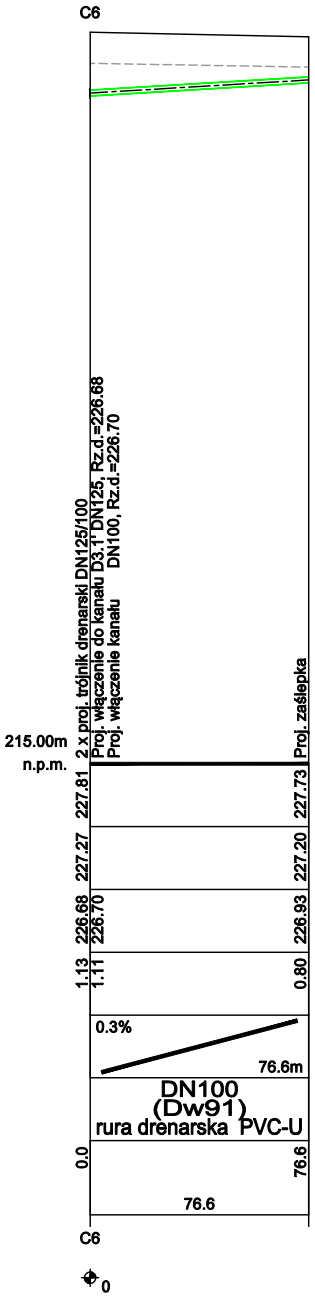
C6
2 x proj. trójnik drenarski DN125/100
Proj. włączenie do kanału D3.1' DN125, Rz.d.=226.68
Proj. włączenie kanału DN100, Rz.d.=226.70
Proj. zaślepka
215.00m
n.p.m.
227.81
227.73
227.27
227.20
226.68
226.70
226.93
1.13
1.11
0.80
0.3%
76.6m
DN100
(Dw91)
rura drenarska PVC-U
0.0
76.6
76.6
C6
0

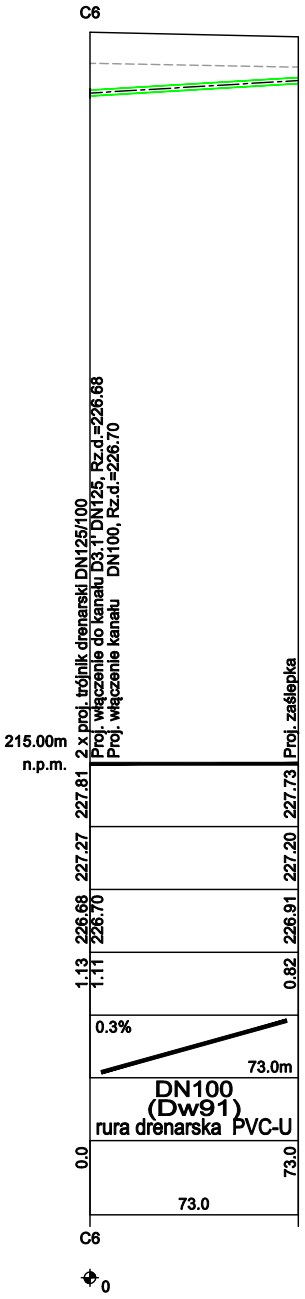
C6
2 x proj. trójnik drenarski DN125/100
Proj. włączenie do kanału D3.1' DN125, Rz.d.=226.68
Proj. włączenie kanału DN100, Rz.d.=226.70
Proj. zaślepka
215.00m
n.p.m.
227.81
227.73
227.27
227.20
226.68
226.70
226.91
1.13
1.11
0.82
0.3%
73.0m
DN100
(Dw91)
rura drenarska PVC-U
0.0
73.0
73.0
C6
0

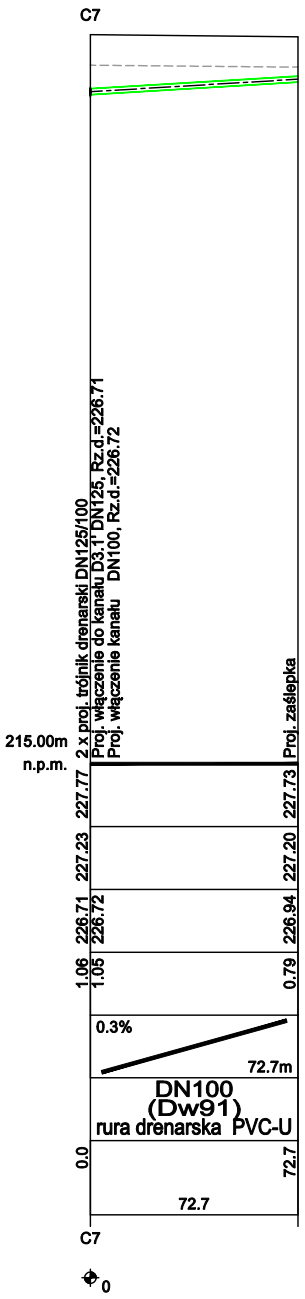
C7
2 x proj. trójnik drenarski DN125/100
Proj. włączenie do kanału D3.1' DN125, Rz.d.=226.71
Proj. włączenie kanału DN100, Rz.d.=226.72
Proj. zaślepka
215.00m
n.p.m.
227.77
227.73
227.23
227.20
226.71
226.72
226.94
1.06
1.05
0.79
0.3%
72.7m
DN100
(Dw91)
rura drenarska PVC-U
0.0
72.7
72.7
C7
0

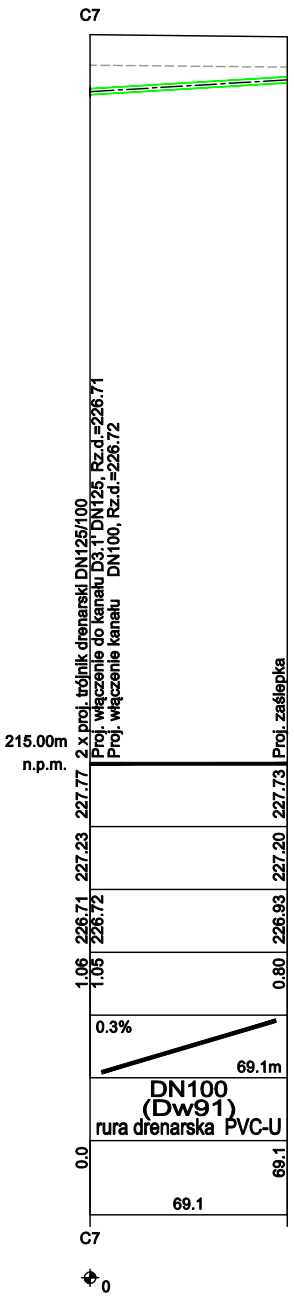
C7
2 x proj. trójnik drenarski DN125/100
Proj. włączenie do kanału D3.1' DN125, Rz.d.=226.71
Proj. włączenie kanału DN100, Rz.d.=226.72
Proj. zaślepka
215.00m
n.p.m.
227.77
227.73
227.23
227.20
226.71
226.72
226.93
1.06
1.05
0.80
0.3%
69.1m
DN100
(Dw91)
rura drenarska PVC-U
0.0
69.1
69.1
C7
0

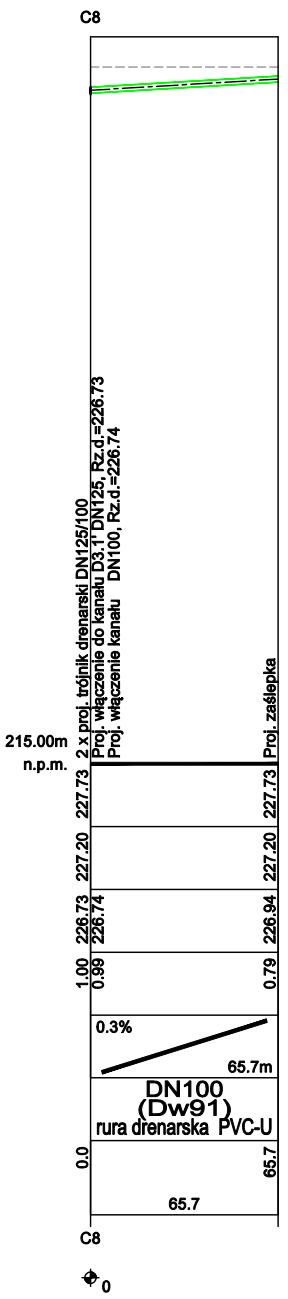
C8
2 x proj. trójnik drenarski DN125/100
Proj. włączenie do kanału D3.1' DN125, Rz.d.=226.73
Proj. włączenie kanału DN100, Rz.d.=226.74
Proj. zaślepka
215.00m
n.p.m.
227.73
227.73
227.20
227.20
226.73
226.74
226.94
1.00
0.99
0.79
0.3%
65.7m
DN100
(Dw91)
rura drenarska PVC-U
0.0
65.7
65.7
C8
0

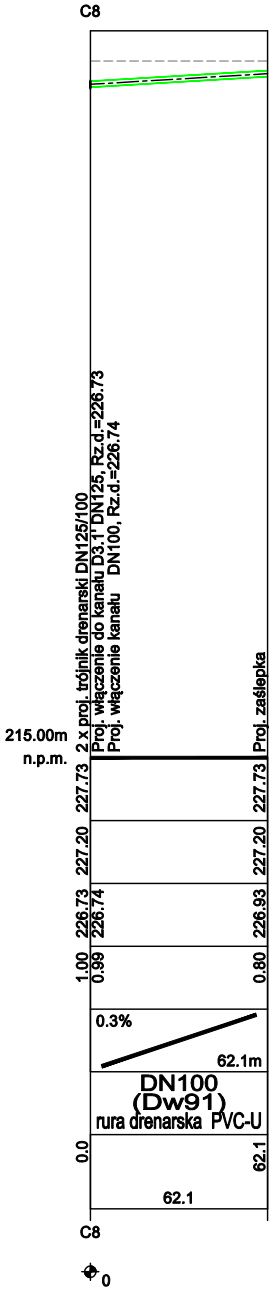
C8
2 x proj. trójnik drenarski DN125/100
Proj. włączenie do kanału D3.1' DN125, Rz.d.=226.73
Proj. włączenie kanału DN100, Rz.d.=226.74
Proj. zaślepka
215.00m
n.p.m.
227.73
227.73
227.20
227.20
226.73
226.74
226.93
1.00
0.99
0.80
0.3%
62.1m
DN100
(Dw91)
rura drenarska PVC-U
0.0
62.1
62.1
C8
0

LEGENDA

- - - - - - - -	teren istniejący
———————	teren projektowany
D3.1'	proj. studz. kan. deszcz.
C1	2 x trójnik PVC-U DN125/DN100

UWAGI

1. Podano średnice nominalne dla drenażu (DN)
2. Proj. drenaż wykonać z rur drenarskich karbowanych DN100-125
3. Przed przystąpieniem do robót wykonać wykopy kontrolne w celu dokładnej lokalizacji istniejącego uzbrojenia oraz rzędnych sieci
4. Rzędne włazów studzienek oraz wpustów dostosować do poziomu dróg i chodników
5. Wszelkie niezgodności i nieścisłości pisemnie uzgodnić z projektantem
6. Wymiary i rzędne sprawdzić na budowie
7. Rozpatrywać łącznie z planem sytuacyjnym i schematami
8. Rozpatrywać łącznie z projektami innych branż

Funkcja	Imię i nazwisko	Nr uprawnień	Podpis
Projektował	mgr inż. Łukasz Stachoń	SLK/4318/PWOS/12	
Sprawdził	mgr inż. Dawid Krybus	SLK/6310/PWBS/16	

PRIMTECH
Szymon Kita
tel: 506-340-000
www.primtech.pl

Lokalizacja: 42-230 Koniecpol, ul. Chrząstowska
działki nr 1801/1, 1801/2, 1801/3, 1801/4

Nazwa projektu/Obiekt:
Rozbudowa i przebudowa wieloobiektowego
kompleksu sportowego w Koniecpolu

Inwestor: Gmina Koniecpol
Chrząstowska 6A
42-230 Koniecpol

Nazwa rysunku:
PROFIL PODŁUŻNY
– DRENAŻ BOISKA GŁÓWNEGO

Faza projektu: PROJEKT WYKONAWCZY

Nr rysunku: SW-05.1

Nr egz.:

Data: LUTY 2022r.

Skala: 1:100/——

Korzystanie z rozwiązań technicznych zawartych w niniejszym projekcie, w zakresie przekraczającym ustalenia umowy na opracowanie dokumentacji, wymaga pisemnego zezwolenia: PRIMTECH Szymon Kita